



15 ÉTAPES

LES 15 PLUS BELLES ROUTES DE FRANCE À PARCOURIR

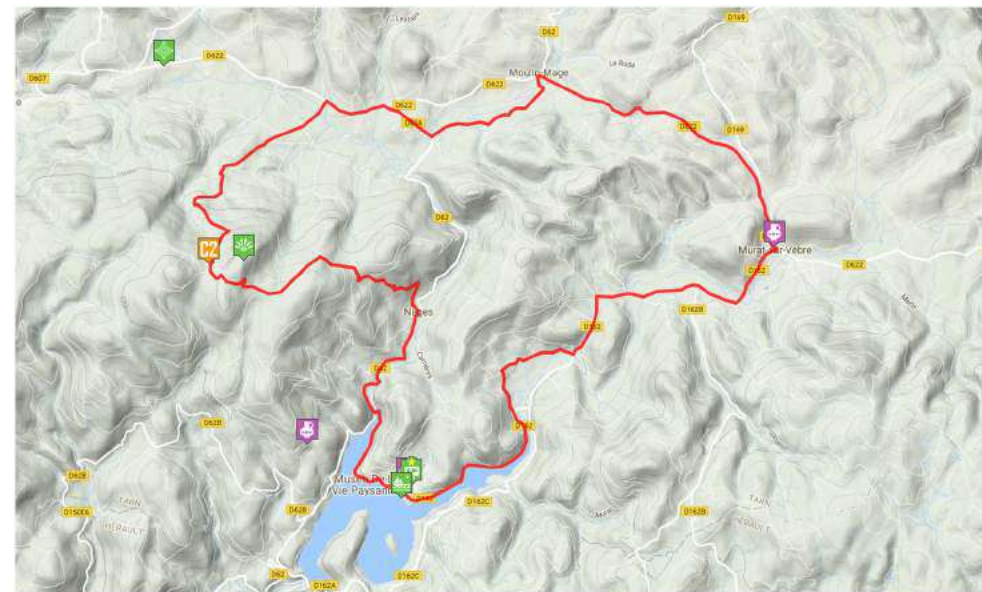
LA
BICYCLE



Le Col du Montalet



Une étape grimpette, la montée au Col du Montalet depuis Nages. Nous démarrons tranquillement pendant 5Km jusqu'au village de Nages. Puis 5km jusqu'au Col du Montalet dont les deux premiers kilomètres à 10% de moyenne, ça fait les jambes des cyclistes ! Arrivé au Roc de Montalet, un magnifique paysage d'offre à vous.

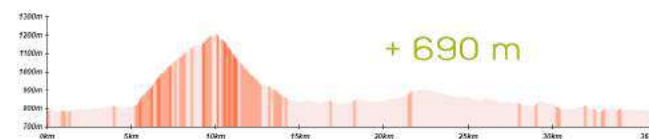


Début et fin de l'itinéraire

Camping « Rieumontagné » <--> Nages


35.2 km

Difficulté :



labicycle.fr

Salles – Mios – Lugos – Belin-Béliet – Salles



Début et fin de l'itinéraire

Salles \longleftrightarrow Salles

47 km

Difficulté :



labicycle.fr

Une étape d'entraînement léger. Une partie du circuit est sur piste cyclable jusqu'à Mios et ça roule bien. Et après un petit passage au dessus de la Leyre à Mios, direction Salles par la route de Castendet et le Caplane.

Vient derrière cela une autre boucle Lugos, Belin-Beliet et Salles.

Routes de la Montagne de Reims

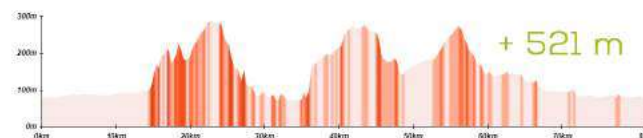


Du canal à Reims aux abords de la Marne, vous roulez au cœur du Parc Naturel Régional de la Montagne de Reims. Un parcours vélo de route complet, avec un peu de dénivelé quand même, qui permet de découvrir, à son rythme, les paysages vallonnés de la Champagne entre villages typiques, vignobles et massifs forestiers !



Début et fin de l'itinéraire
Reims <--> Reims

81.1 km



Difficulté :



labicycle.fr

La Colonne Blanchard de Guînes

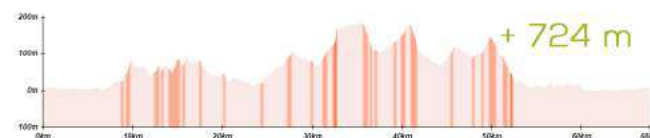


Partez depuis Calais et rejoignez le parcours balisé de la Colonne Blanchard. Une sortie vélo sur les traces de l'aéronaute, traversant le bois de Guînes, et passant au Mont Ventus et au Mont de Fiennes. Un super parcours à découvrir.



Début et fin de l'itinéraire
Calais <--> Calais

68 km



Difficulté :



labicycle.fr

Châteaux en Loire et Sologne



Des bords de Loire aux confins de la Sologne, ce parcours vélo permet de profiter pleinement du patrimoine ligérien aux alentours de Blois. Vignobles, châteaux et autres curiosités gourmandes feront partie de votre découverte de la Vallée de la Loire !



Début et fin de l'itinéraire
Blois <--> Blois

55 km

Difficulté :



labicycle.fr

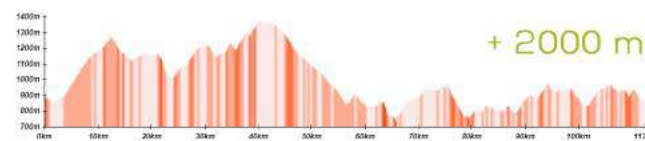
La bête du Gévaudan



Début et fin de l'itinéraire

Le Malzieu-Ville <--> Le Malzieu-Ville

112.7 km



Difficulté :



Une rando pour cycliste confirmé au départ de Le Malzieu-Ville. Parcourez Lozère, Haute-Loire, Cantal dans des lieux historiques, Auvers, le Mont-Mouchet et le viaduc de Garabit. Un véritable parcours magique par sa diversité des paysages et ses monuments. Bon courage !



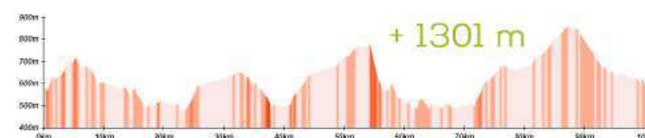
labicycle.fr

Lac de Sainte-Croix-du-Verdon



Début et fin de l'itinéraire
Ampus <--> Ampus

100 km



Difficulté :



Une balade tranquille aux portes du Verdon traversant de beaux villages, Tourtour, Aups et Moustiers-Sainte-Marie au lieu de la faïence.

Tous le long vous attend une étendue d'eau claire et pure, à la qualité jalousement protégée. Parfait pour une remise en jambe.

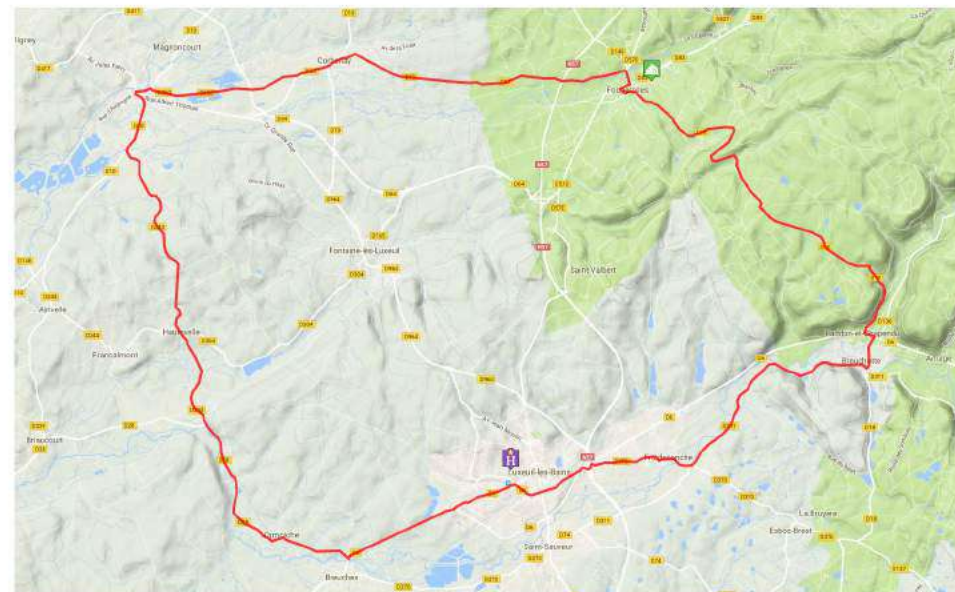


labicycle.fr

Coteaux de Jurançon

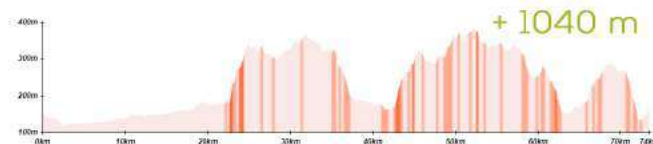


Magnifique boucle sportive à travers les vignobles de Jurançon. Cet itinéraire varié traverse d'agréables villages et surplombe les coteaux offrant des points de vue sur les montagnes et la plaine exceptionnels. Les montées sont à la hauteur des paysages, et l'ensemble demande un bon niveau de forme !



Début et fin de l'itinéraire
Monein <--> Monein

73.9 km



Difficulté :

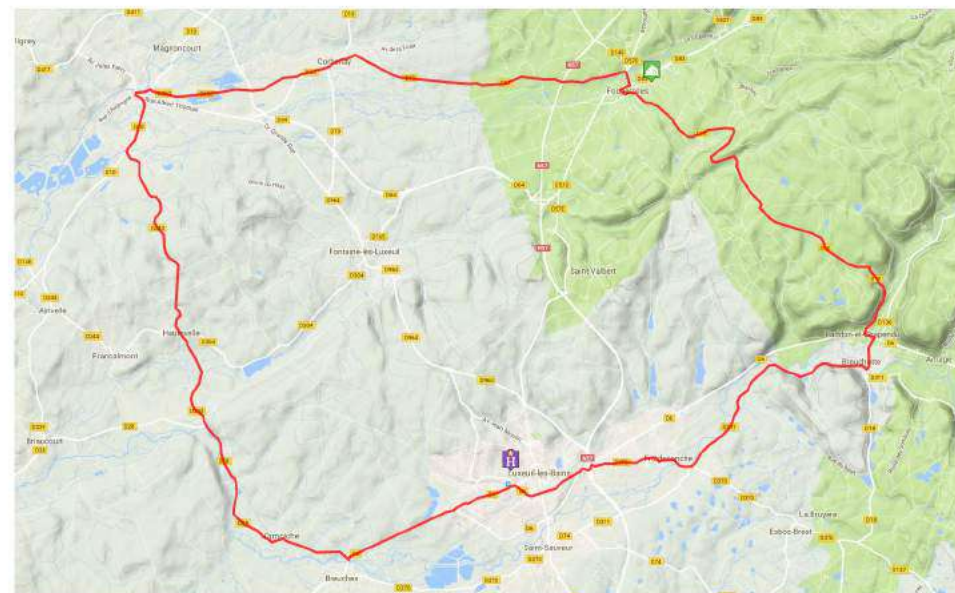


labicycle.fr

Boucle des thermes



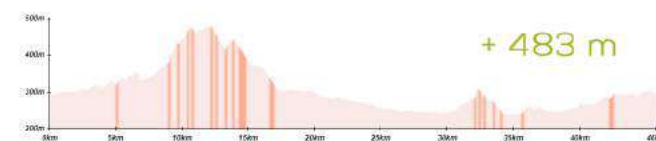
Cette boucle vélo vous emmènera autour de la station thermale de Luxeuil-les-Bains, ville au riche patrimoine et à la découverte de l'environnement remarquable au pied des Vosges Saônoises. Le relief y sera moins marqué dans les vallées du Breuchin et de la Combeauté.



Début et fin de l'itinéraire

Luxeuil-les-Bains <--> Luxeuil-les-Bains

45.8 km



Difficulté :

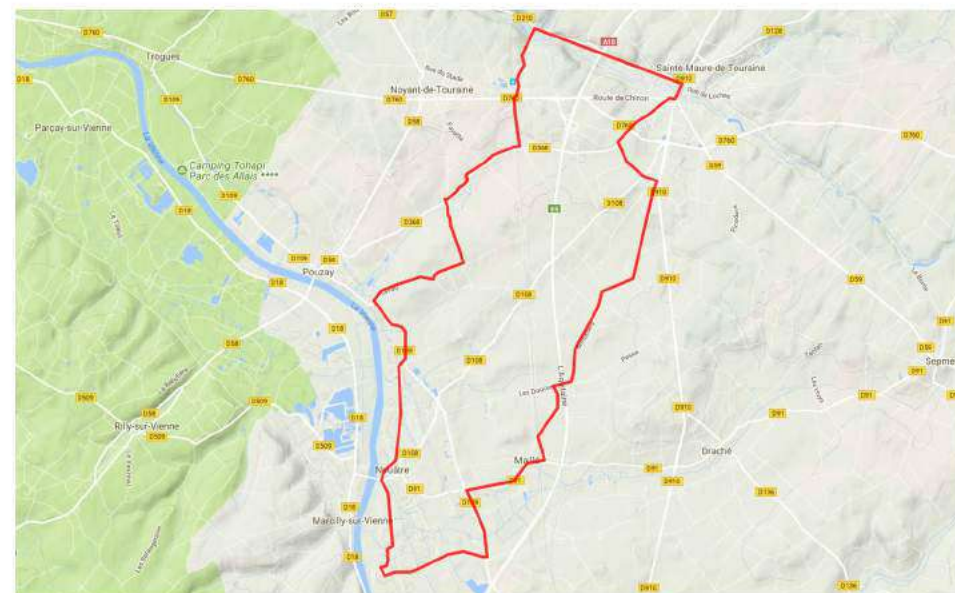


labicycle.fr

Mémoire d'une époque



Outre les bords de Vienne et notamment les ruines d'une forteresse construite par Foulque Nerra (à Nouâtre), cette boucle à travers champs vous amène à passer par la "Maison du souvenir" à Maillé, musée vous replongeant dans l'univers de la Seconde Guerre Mondiale.



Début et fin de l'itinéraire
Maillé <--> Maillé

28 km



Difficulté :



labicycle.fr

Débarquement sur l'île

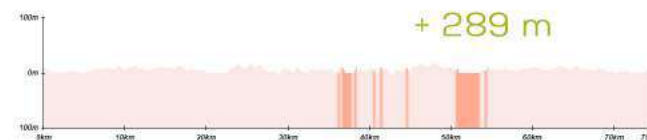


Parcours sans difficulté juste pour le plaisir de franchir ce fameux pont qui amène sur l'île de Ré.
Très bien balisé jusqu'au vieux port de la Rochelle par pistes cyclables. De belles vues sur le parcours pour une excellent mise en train.



Début et fin de l'itinéraire
La Rochelle <--> La Rochelle

74.3 km



Difficulté :



labicycle.fr

La Corniche d'Or




Ce circuit vélo vous fera passer par la légendaire "Corniche d'Or" : une magnifique route qui longe les calanques de l'Estérel. Itinéraire vélo réservé aux habitués mais sans difficulté particulières.

Un vrai moment de plaisir aux vents marin.



Début et fin de l'itinéraire
Saint-Raphaël <--> Saint-Raphaël

61.2 km



Difficulté :

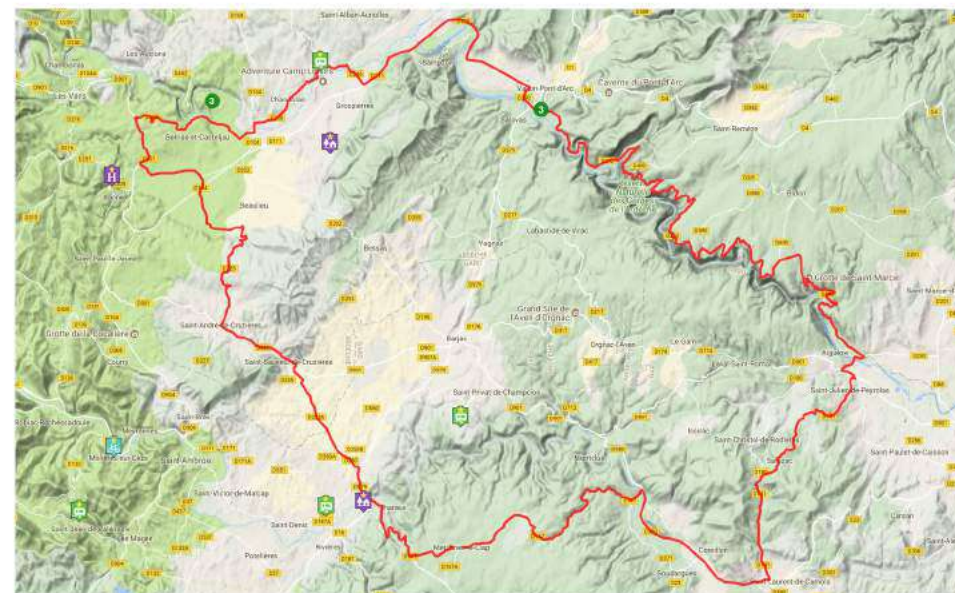


labicycle.fr

Gorges de l'Ardèche

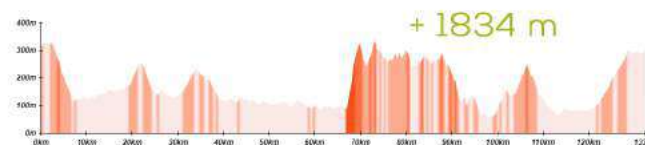


De Méjannes-le-Clap vous suivrez les Gorges de l'Ardèche dans le sens du courant. Au cœur de la garrigue, Méjannes-le-Clap est un espace naturel exceptionnel. De nombreux points de vue magnifiques s'afficheront sur votre parcours de cycliste.



Début et fin de l'itinéraire
Méjannes-le-Clap <--> Méjannes-le-Clap

132.7 km



Difficulté :
★★★★☆



labicycle.fr

Disney or not Disney



En partant de Meaux pour rejoindre Tournan-en-Brie. Un parcours facile et agréable sur la piste cyclable autour de Disneyland, ensuite après Jossigny par la forêt de Ferrières. Les deux plus grandes difficultés sont : la côte après Esbly (2 km à 4 %) et la côte de Quincy 2% à 5%.



Début et fin de l'itinéraire

Tournan-en-Brie <--> Tournan-en-Brie

72.6 km

Difficulté :

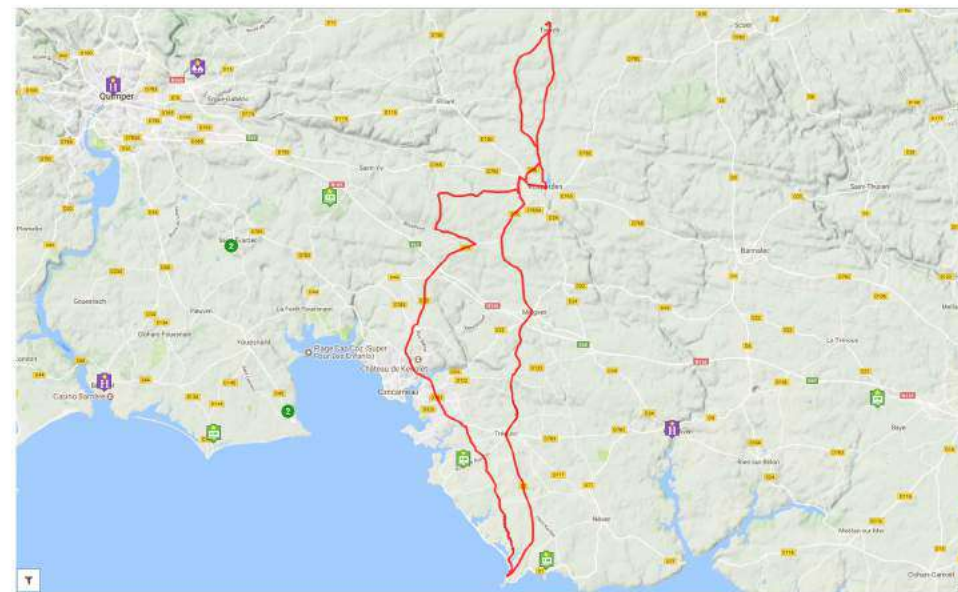


labicycle.fr

De terre en mer



Avec ce parcours, vous allez découvrir Trégunc et la Pointe de Trévignon et son fameux petit port. Puis un rapide passage par Concarneau avant de vous diriger vers les terres avec un détour par la Chapelle de Locmaria entre St Yvi / Rosporden.



Début et fin de l'itinéraire
Touch <--> Touch

68.3 km



Difficulté :



labicycle.fr



Encore plus d'équipements : www.labicycle.fr



MERCI !

Venez partager sur labicycle.fr

LA
BICYCLE

